









**legenda**

-  perimetro comunale
-  Piano d'Area
-  Piano Ambientale
-  perimetro S.I.C.
-  perimetro Z.P.S.
-  Vincolo zone boscate
-  Rispetto corsi d'acqua vincolati
-  Limite ambiti montani oltre 1600m